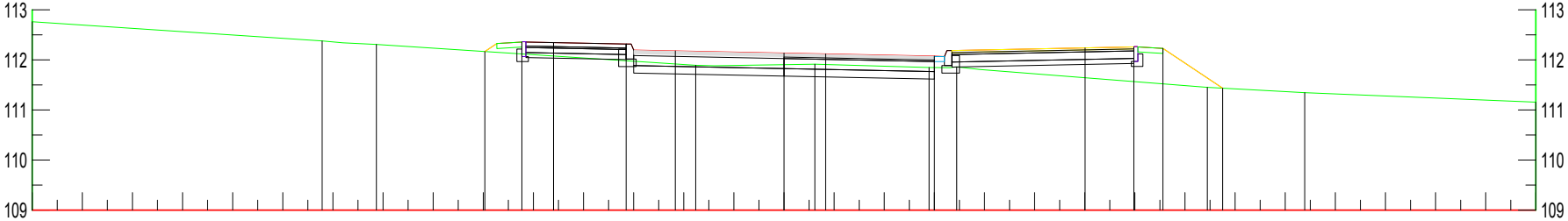

0+187,50

Odległości	−5,97	−5,23	−4,60	−3,15	−2,17	0,00	0,83	3,00	6,01	6,98	7,56	8,75
Rzędne projektowane	112,17	112,36	112,35	112,32	112,18	112,14	112,12	112,08	112,24	112,26	112,23	111,43

Odległości	−15,00	−9,21	−8,13	−1,76	0,62	2,89	3,45	8,45	10,39	15,00
Rzędne terenu	112,76	112,38	112,31	111,89	111,91	111,85	111,86	111,45	111,35	111,16

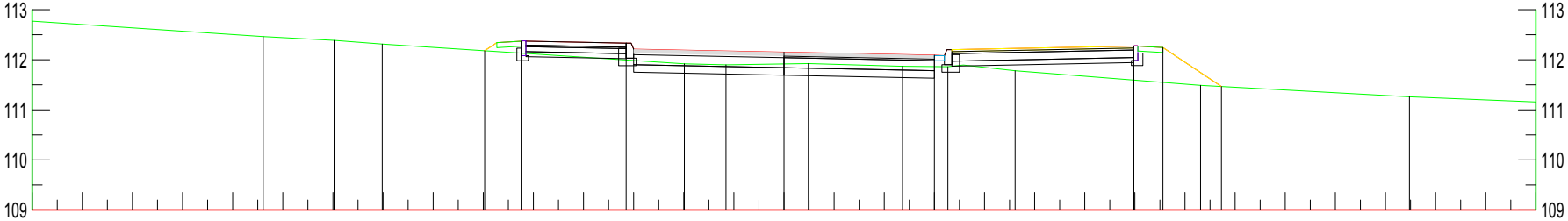

0+189,79

Odległości	−5,97	−5,23	−3,15	0,00	3,00	6,98	7,56	8,73
Rzędne projektowane	112,18	112,37	112,33	112,15	112,09	112,27	112,24	111,47

Odległości	−15,00	−10,39	−8,96	−8,02	−1,99	−1,16	0,49	2,36	3,27	4,61	8,31	12,48	15,00
Rzędne terenu	112,77	112,46	112,39	112,31	111,92	111,90	111,92	111,87	111,86	111,78	111,49	111,26	111,16

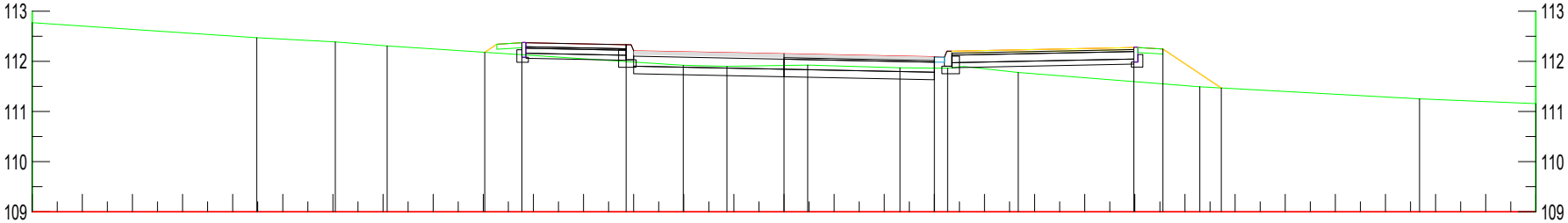

0+190,00

Odległości	−5,97	−5,23	−3,15	0,00	3,00	6,98	7,56	8,72
Rzędne projektowane	112,18	112,37	112,33	112,15	112,09	112,28	112,25	111,47

Odległości	−15,00	−10,52	−8,95	−7,92	−2,01	−1,14	0,47	2,31	3,26	4,67	8,30	12,68	15,00
Rzędne terenu	112,77	112,47	112,39	112,31	111,92	111,90	111,92	111,87	111,86	111,78	111,49	111,25	111,16

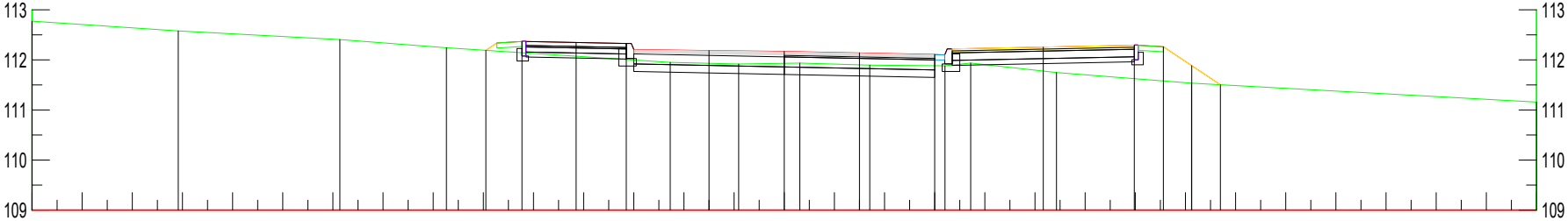

0+192,50

Odległości					−5,95	−5,23	−4,15	−3,15		−1,50		0,00		1,50		3,00			5,17		6,98	7,56	8,13		8,70	
Rzędne projektowane					112,19	112,37	112,35	112,33		112,19		112,17		112,14		112,11			112,26		112,29	112,26	111,88		111,50	
Odległości	−15,00	−12,08	−8,86	−6,74					−2,27		−0,91		0,31		1,71		3,21	3,72		5,43				8,12		15,00
Rzędne terenu	112,77	112,58	112,41	112,24					111,95		111,92		111,94		111,90		111,88	111,94		111,75				111,54		111,16

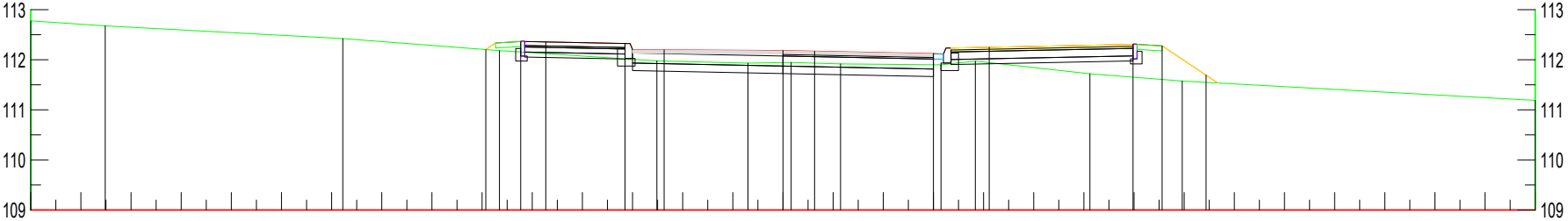

0+194,79

Odległości				−5,93		−5,23	−4,73	−3,15		−2,37		0,00		0,63		3,00			4,11		6,98	7,56		8,44	
Rzędne projektowane				112,20		112,36	112,36	112,32		112,20		112,18		112,17		112,12			112,25		112,31	112,28		111,69	
Odległości	−15,00	−13,52	−8,78		−5,65				−2,51		−0,70		0,16		1,15		3,15	3,84		6,12			7,96		15,00
Rzędne terenu	112,78	112,68	112,42		112,18				111,98		111,93		111,95		111,92		111,90	111,97		111,72			111,57		111,19

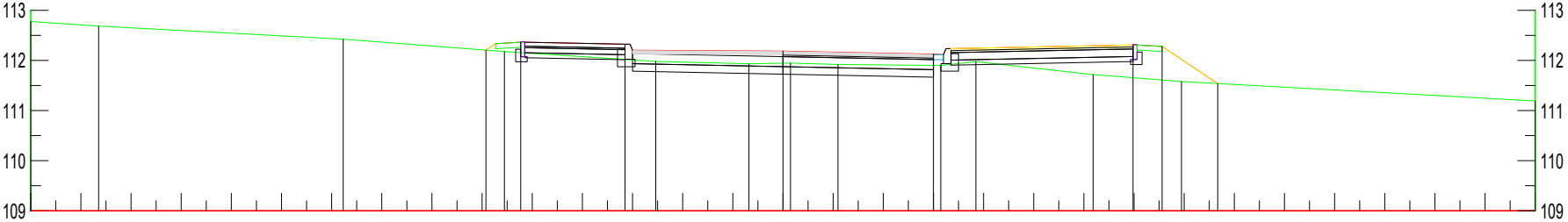

0+195,00

Odległości				−5,92		−5,23	−3,15			0,00			3,00				6,98	7,56		8,67	
Rzędne projektowane				112,21		112,36	112,32			112,19			112,13				112,31	112,28		111,54	
Odległości	−15,00	−13,65	−8,77		−5,55			−2,54	−0,68		0,15	1,10		3,15	3,85	6,18			7,95		15,00
Rzędne terenu	112,78	112,69	112,42		112,18			111,98	111,93		111,95	111,92		111,90	111,98	111,72			111,58		111,19

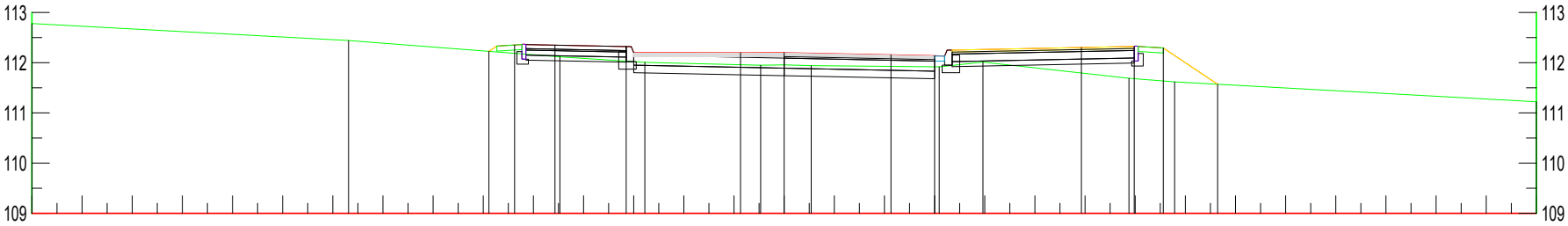

0+197,29

Odległości	-5,89	-5,38	-4,57	-3,15	-0,87	0,00	2,13	3,00	5,93	6,98	7,56	8,64
Rzędne projektowane	112,23	112,35	112,35	112,32	112,20	112,20	112,16	112,14	112,30	112,32	112,29	111,57

Odległości	-15,00	-8,69	-4,47	-2,78	-0,47	0,54	3,09	3,96	6,88	7,79	15,00
Rzędne terenu	112,78	112,44	112,12	112,01	111,95	111,94	111,92	112,01	111,69	111,62	111,22

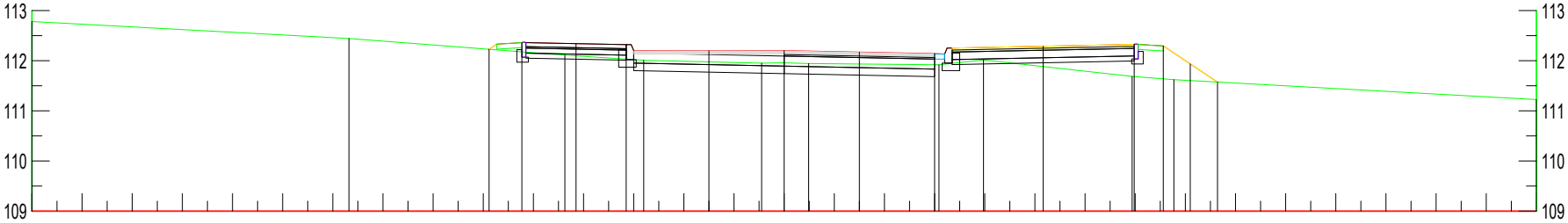

0+197,50

Odległości	-5,88	-5,23	-4,15	-3,15	-1,50	0,00	1,50	3,00	5,17	6,98	7,56	8,10	8,64
Rzędne projektowane	112,23	112,36	112,34	112,32	112,20	112,20	112,17	112,14	112,29	112,32	112,29	111,94	111,57

Odległości	-15,00	-8,68	-4,37	-2,80	-0,45	0,49	3,09	3,97	6,94	7,77	15,00
Rzędne terenu	112,78	112,44	112,11	112,01	111,95	111,94	111,92	112,01	111,69	111,62	111,22

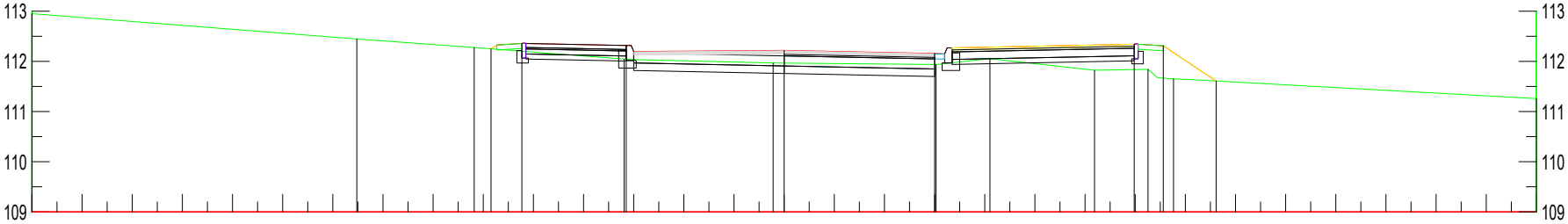

0+200,00

Odległości	-5,85	-5,23	-3,15	0,00	3,00	6,98	7,56	8,61
Rzędne projektowane	112,25	112,36	112,32	112,22	112,16	112,34	112,31	111,61

Odległości	-15,00	-8,52	-6,18	-3,19	-0,22	3,03	4,10	6,19	7,26	7,76	15,00
Rzędne terenu	112,95	112,45	112,28	112,05	111,97	111,94	112,05	111,82	111,84	111,65	111,26

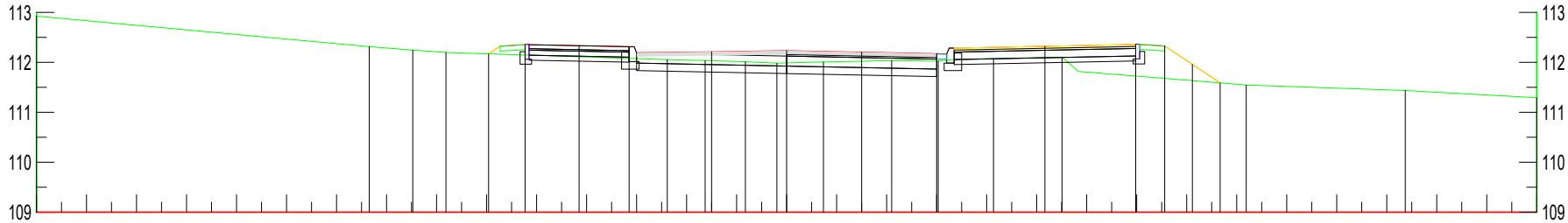

0+202,50

Odległości	-5,96	-5,23	-4,15	-3,15	-1,50	0,00	1,50	3,00	5,17	6,98	7,56	8,11	8,67
Rzędne projektowane	112,17	112,35	112,33	112,31	112,21	112,23	112,20	112,17	112,32	112,36	112,33	111,96	111,59

Odległości	-15,00	-8,35	-7,48	-6,81	-2,39	-1,63	-0,82	-0,20	0,74	2,10	3,03	4,14	5,51	9,19	12,37	15,00
Rzędne terenu	112,93	112,31	112,25	112,20	112,05	112,04	112,01	111,98	112,01	112,03	112,02	112,07	112,10	111,55	111,44	111,29

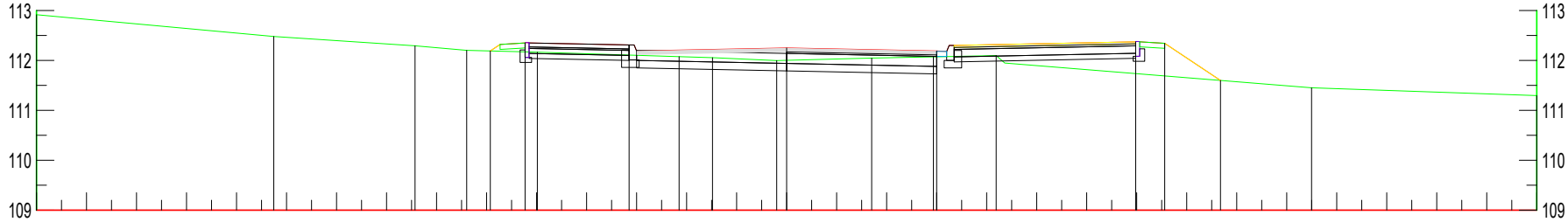

0+204,79

Odległości	-5,93	-5,23	-3,15	0,00	3,00	6,98	7,56	8,68
Rzędne projektowane	112,19	112,35	112,31	112,25	112,19	112,37	112,34	111,60

Odległości	-15,00	-10,26	-7,43	-6,40	-4,98	-2,15	-1,48	-0,20	1,70	2,93	4,19	10,50	15,00
Rzędne terenu	112,92	112,48	112,29	112,20	112,17	112,08	112,06	112,00	112,05	112,07	112,10	111,45	111,30

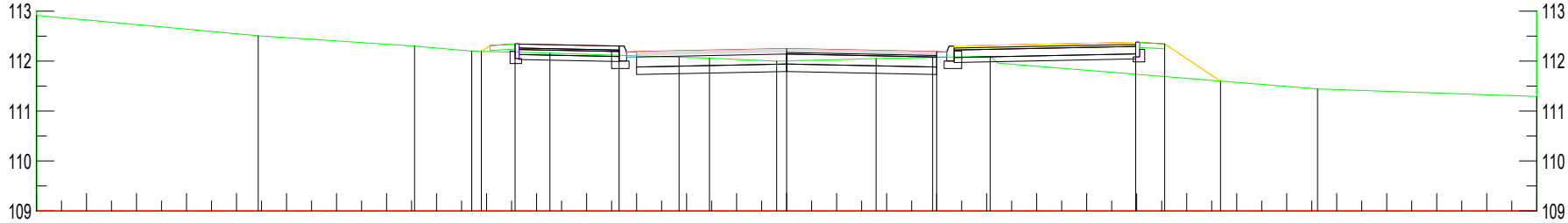

0+205,00

Odległości	-6,10	-5,43	-3,35	0,00	3,00	6,98	7,56	8,68
Rzędne projektowane	112,20	112,34	112,30	112,25	112,19	112,37	112,34	111,60

Odległości	-15,00	-10,57	-7,44	-6,30	-4,73	-2,15	-1,54	-0,20	1,79	2,92	4,07	10,62	15,00
Rzędne terenu	112,91	112,51	112,30	112,20	112,16	112,08	112,06	112,00	112,05	112,07	112,10	111,44	111,29

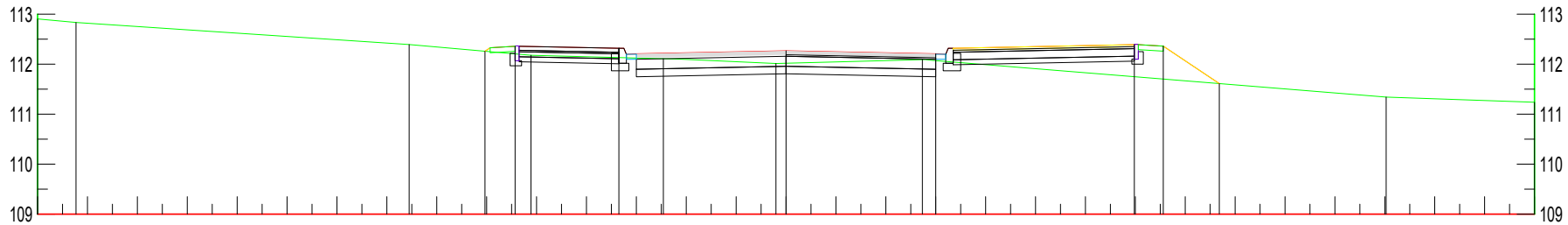

0+207,47

Odległości	-6,03	-5,43	-3,35	0,00	3,00	6,98	7,56	8,68
Rzędne projektowane	112,26	112,36	112,32	112,27	112,21	112,39	112,36	111,61

Odległości	-15,00	-14,23	-7,55	-5,11	-2,46	-0,20	2,73	12,03	15,00
Rzędne terenu	112,90	112,83	112,39	112,18	112,11	112,01	112,09	111,34	111,24

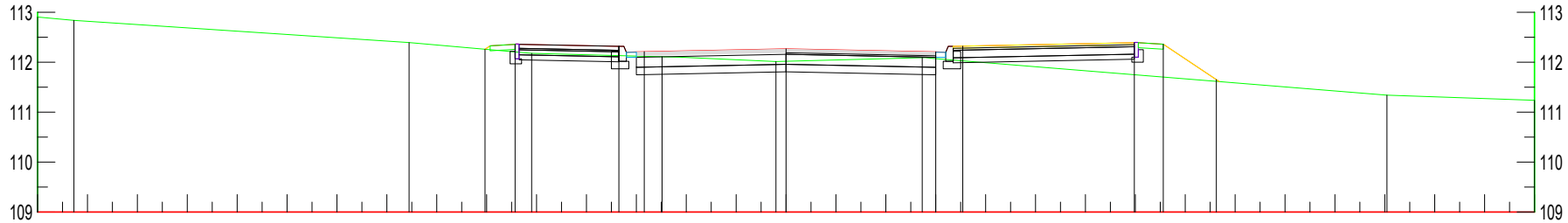

0+207,50

Odległości	-6,03	-5,43	-3,35	-2,84	0,00	3,00	3,54	6,98	7,56	8,62
Rzędne projektowane	112,26	112,36	112,32	112,21	112,27	112,21	112,32	112,39	112,36	111,65

Odległości	-15,00	-14,27	-7,55	-5,10	-2,48	-0,20	2,73	12,04	15,00
Rzędne terenu	112,90	112,84	112,39	112,18	112,11	112,01	112,09	111,34	111,24

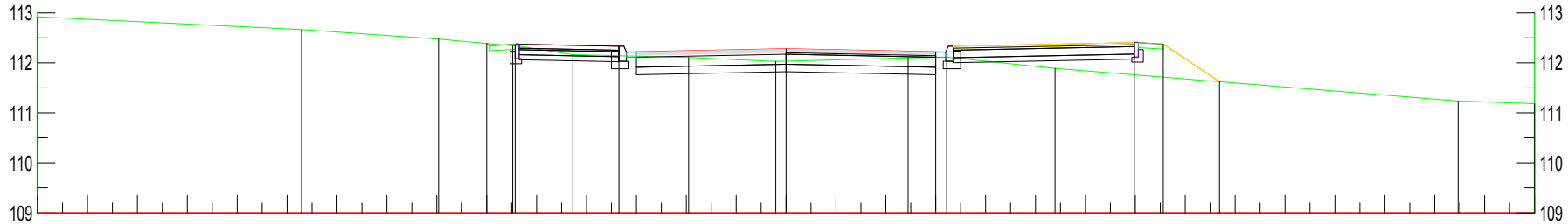

0+210,00

Odległości	-6,00	-5,43	-3,35	0,00	3,00	6,98	7,56	8,69
Rzędne projektowane	112,39	112,37	112,33	112,28	112,22	112,40	112,37	111,62

Odległości	-15,00	-9,71	-6,96	-5,48	-4,29	-1,95	-0,21	2,45	3,22	5,39	13,47	15,00
Rzędne terenu	112,92	112,67	112,48	112,34	112,16	112,11	112,03	112,10	112,11	111,89	111,24	111,18

Jednostka projektowa:

KFG S.K.
BIURO PROJEKTÓW DROGOWYCH

KFG Sp. z o.o. Sp. k.
Biuro Projektów Drogowych

ul. Ugory 63/2, 61-623 Poznań
tel. (61) 821-92-00 fax: (61)821-92-00
biuro@kfgsk.pl, www.kfgsk.pl

Zamawiający:

Urząd Gminy Suchy Las

ul. Szkolna 13
62-002 Suchy Las

Stadium:

PROJEKT TECHNICZNY/PROJEKT WYKONAWCZY

Zamierzenie budowlane:

Budowa dróg gminnych ul. Jaśminowej i ul. Linkowskiego w miejscowości Suchy Las

Branża: DROGOWA

Nazwa opracowania:

PRZEKROJE POPRZECZNE - UL. JAŚMINOWA

SKALA 1:100

ZESPÓŁ PROJEKTOWY

funkcja	imię i nazwisko	specjalność i nr uprawnień	podpis
GŁÓWNY PROJEKTANT	mgr inż. Filip GRZELAK	w spec. drogowej bez ogr. WKP/0269/POOD/10	
OPRACOWAŁ	mgr inż. Szymon SUDUŁ	-	
SPRAWDZAJĄCY	mgr inż. Gniewomir DZIADEK	w spec. drogowej bez ogr. WKP/0091/POOD/12	G Dziadek

data	nr projektu	nr rys.	faza	tom
08.2025	2022071	5.7	PT/PW	I (W)